

# 第56回ローバースカウト100kmハイク コース・CP概要



作成：RS100kmハイクコース実行委員会  
コース・CP担当  
2023年11月10日版



【大会コース】  
←QRコードを読み取る  
または

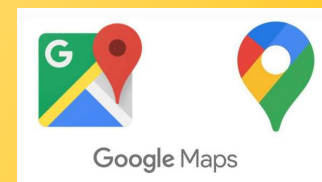
<https://rs100.scout.tokyo/maps2023>

| CP    | CP名称       | 住所                | 区間距離 | 累計距離  | 開設時間     | 閉設時間<br>(足切り) |
|-------|------------|-------------------|------|-------|----------|---------------|
| START | ひよどり山キャンプ場 | 東京都八王子市大谷町        |      | 0km   | 11日14:00 | 11日16:00      |
| CP1   | 中相原会館      | 東京都町田市相原町2188-1   | 11km | 11km  | 14:30    | 18:30         |
| CP2   | 大國魂神社      | 東京都府中市宮町3丁目7-8    | 20km | 31km  | 16:30    | 23:00         |
| CP3   | 和田堀廟所      | 東京都杉並区永福1丁目8-1    | 17km | 48km  | 18:20    | 12日3:00       |
| CP4   | さくら運動公園    | 東京都練馬区大泉学園町9丁目4   | 17km | 65km  | 20:30    | 6:00          |
| CP5   | 小平霊園       | 東京都東村山市萩山町1丁目16-1 | 16km | 81km  | 22:30    | 10:00         |
| CP6   | 立川印刷所      | 東京都立川市富士見町5丁目6-15 | 13km | 94km  | 12日0:00  | 12:00         |
| GOAL  | ひよどり山キャンプ場 | 東京都八王子市大谷町        | 8km  | 102km | 1:00     | 14:00         |



## 【マップの使い方】

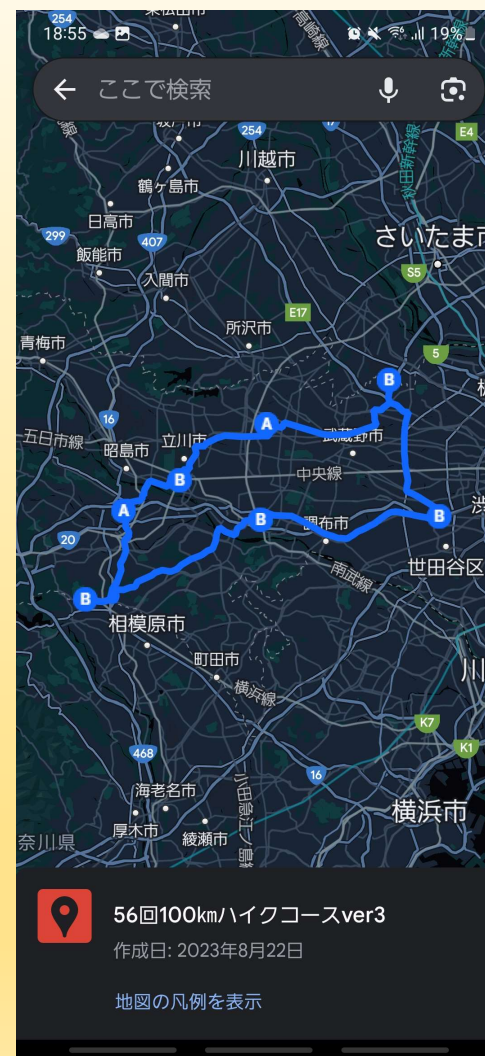
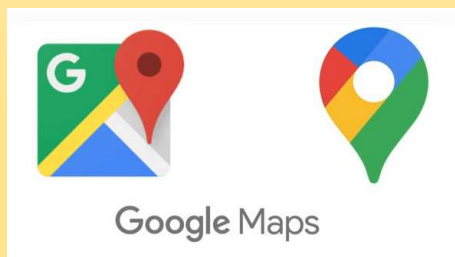
- 今大会では **Google Map** を使用してコース情報を提供します。
- 参加者はお持ちのスマートフォンに **Google Mapアプリ** をダウンロードしてください。
- アプリダウンロード後QRコードを読み取ると、自動でコースが反映されます。

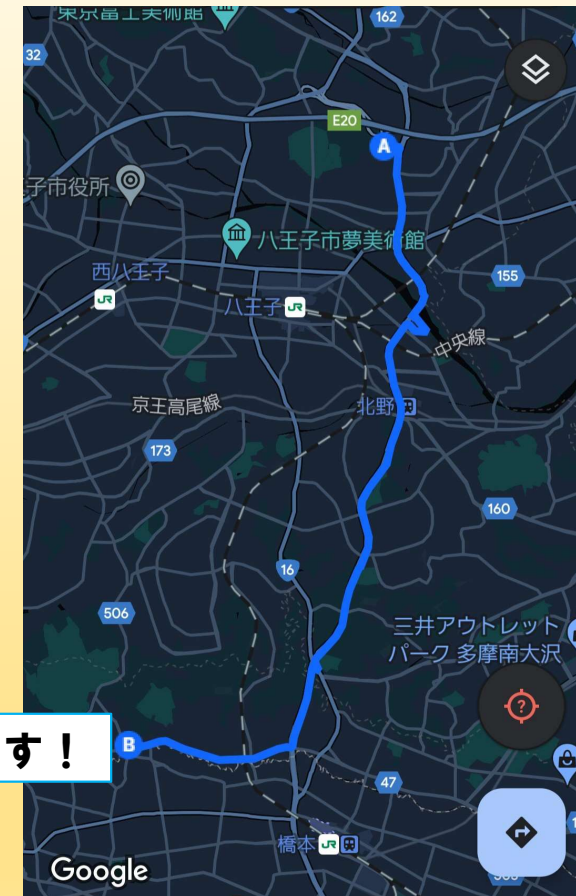
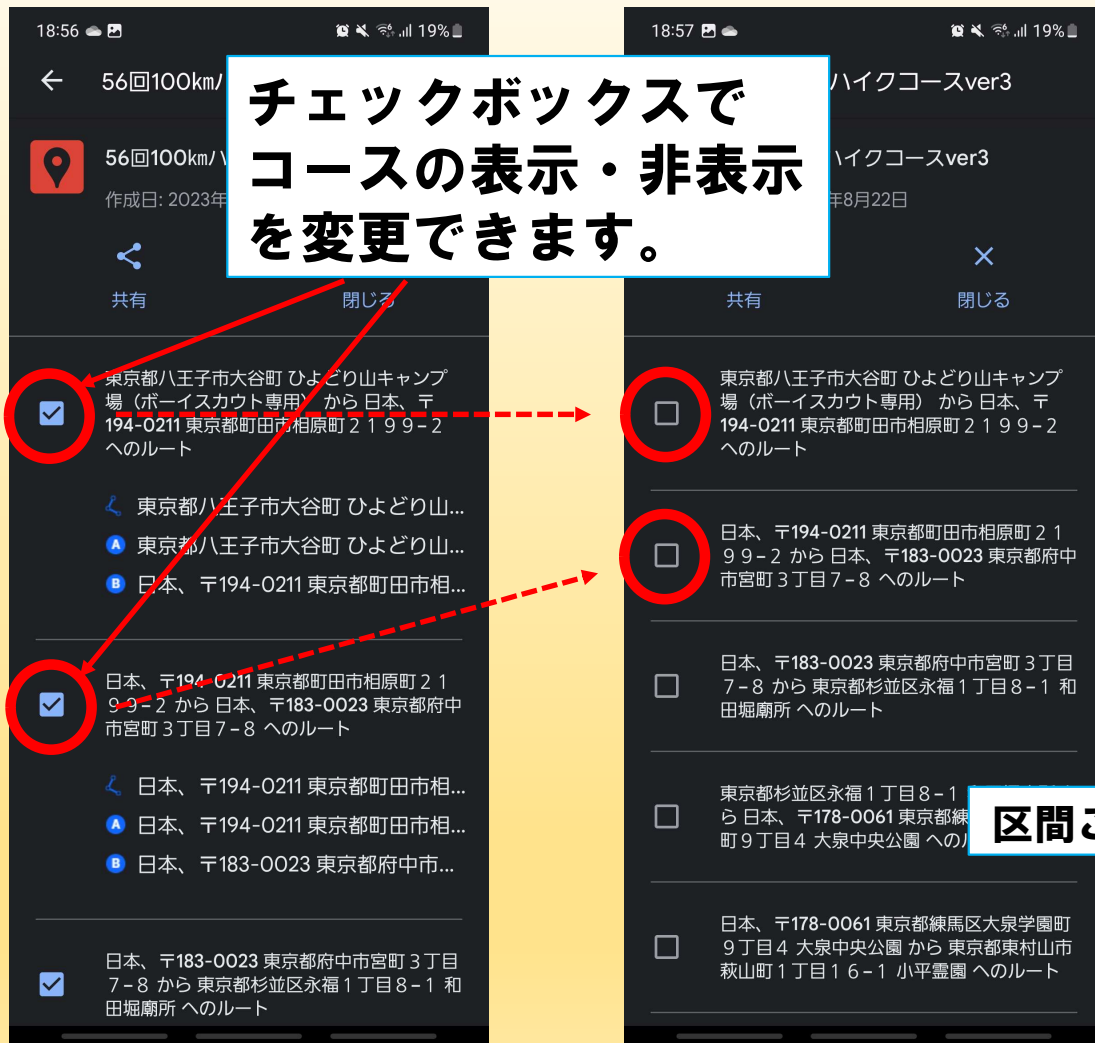


## カメラで読み取り



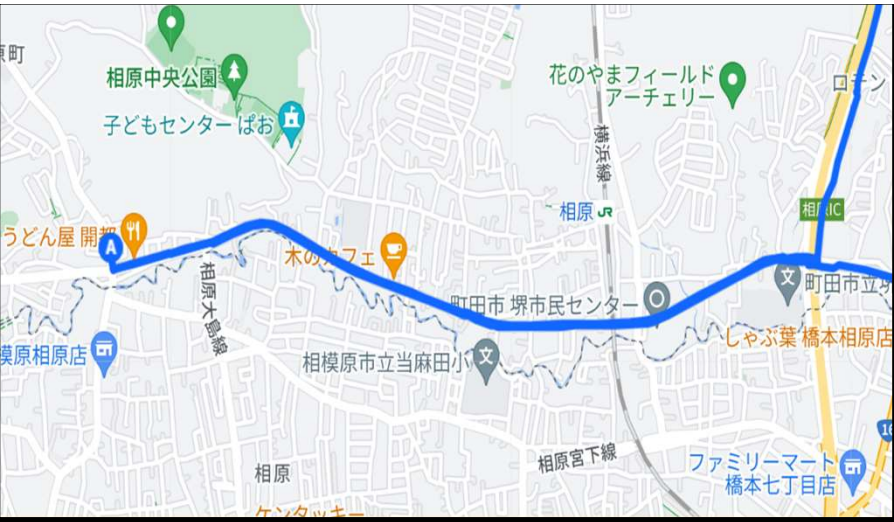
## 自動起動





## 【使用上の注意事項】

- ・ 歩きスマホは危険です。地図は一旦立ち止まって見ましょう。
- ・ バッテリーの消耗が激しくなりますのでご注意ください。
- ・ Google Mapでコース表示が消えてしまった場合は、再度QRコードもしくはURLを読み取ってください。
- ・ システムバグで余計な迂回路がある場合があります。
- ・ 現在地と同期しますが、GPSが常に正確であるとは限らないので地図を読むようにしましょう。



# CP詳細図





CP1

中相原会館

506

16

2

どん屋 開都

相原

相原IC

らーめん専門店  
小川本店

MrMax 町田多摩境  
ショッピングセンター

スーパーバホーム  
八王子多摩美大前店

多摩美術大学

天然温泉  
ロテン・ガーデン

東京造形大

東京工科大

相原中央公園

野自動車 21  
紀センター

ひな鳥山

上柚木

小山内裏

八王子市幹線1級39号線  
由井1002号線

八王子市幹線1級38号線

八王子市幹線1級46号線

横浜線

片倉C

鎌倉IC

白山通り

クラブ  
レフ

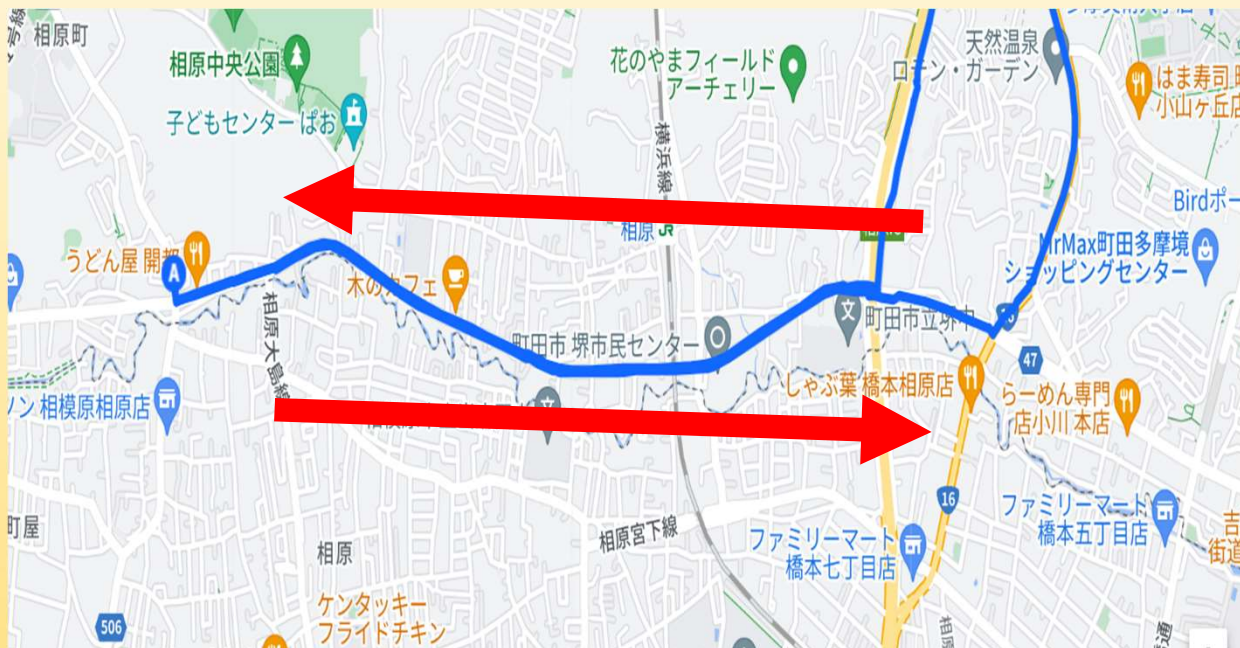
どん屋 開都

相原駅下り

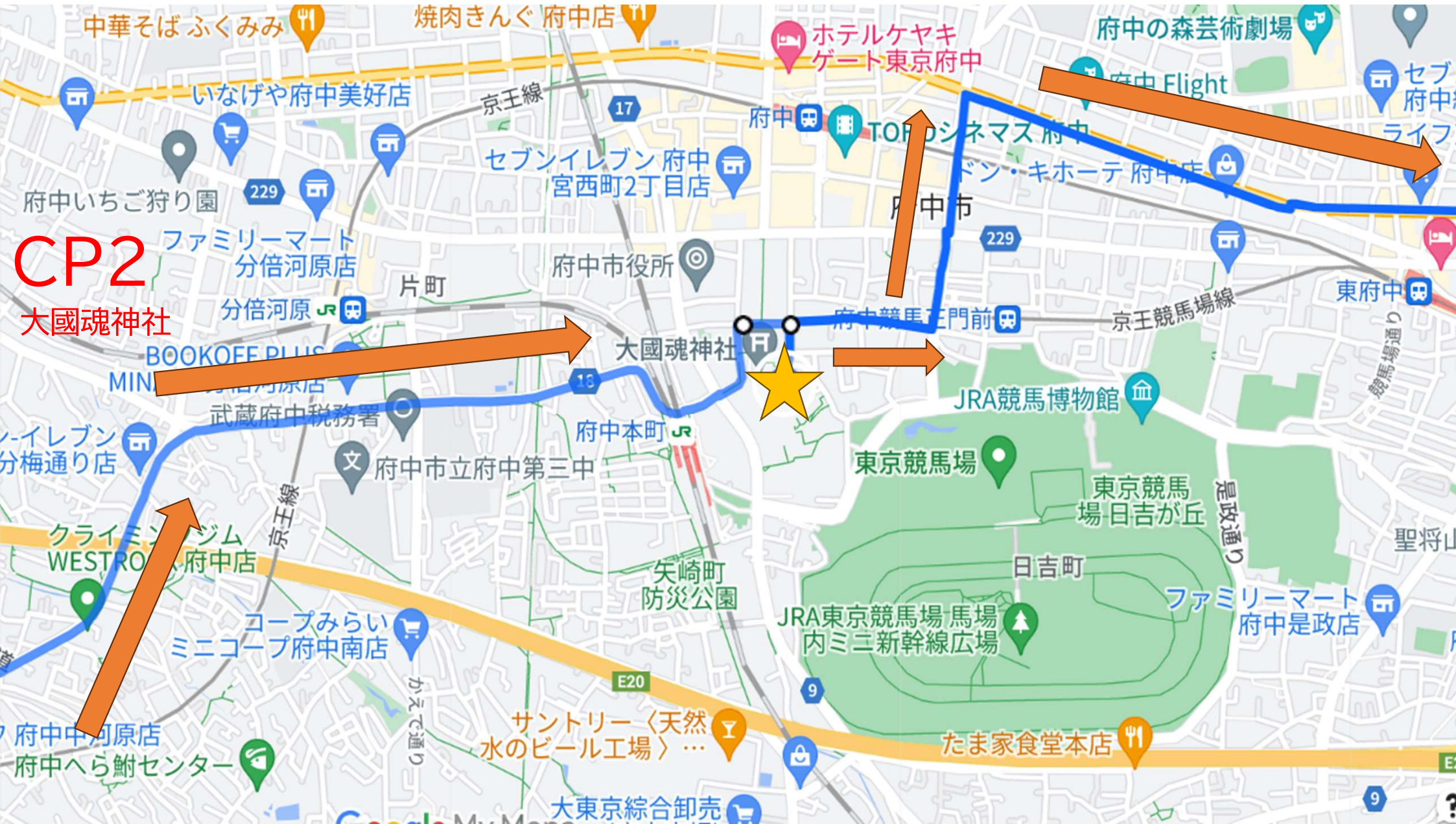


## CP1前後

歩道が狭いため、進行方向右側の歩道を必ず歩いてください



CP2  
大國魂神社



中華そば ふくみみ

焼肉きんぐ 府中店

ホテルケヤキ  
ゲート東京府中

府中の森芸術劇場

いなげや府中美好店

京王線

17

府中

TOPシネマス府中

府中 Flight

セブ

府中いちご狩り園

229

ファミリーマート  
分倍河原店

セブンイレブン 府中  
宮西町2丁目店

府中

ドン・キホーテ 府中店

ライブ

CP2

大國魂神社

ファミリーマート  
分倍河原店

片町

府中市役所

府中

府中市

229

京王競馬場線

東府中

BOOKOFF PLUS  
分倍河原店

分倍河原 JR

大國魂神社

府中競馬正門前

京王競馬場線

東府中

MINI

武蔵府中税務署

18

大國魂神社

★

JRA競馬博物館

東府中

セブンイレブン  
分倍河原店

府中市立府中第三中

府中本町 JR

府中競馬正門前

JRA競馬博物館

東府中

セブンイレブン  
分倍河原店

府中市立府中第三中

府中本町 JR

府中競馬正門前

JRA競馬博物館

東府中

クライミングジム  
WESTRO 府中店

京王線

府中市立府中第三中

府中本町 JR

府中競馬正門前

JRA競馬博物館

東府中

府中中河原店

コープみらい  
ミニコープ府中南店

府中本町 JR

府中競馬正門前

JRA競馬博物館

東府中

府中中河原店

コープみらい  
ミニコープ府中南店

府中本町 JR

府中競馬正門前

JRA競馬博物館

東府中

府中中河原店

コープみらい  
ミニコープ府中南店

府中本町 JR

府中競馬正門前

JRA競馬博物館

東府中

府中中河原店

コープみらい  
ミニコープ府中南店

府中本町 JR

府中競馬正門前

JRA競馬博物館

東府中

サントリー〈天然  
水のビール工場〉...

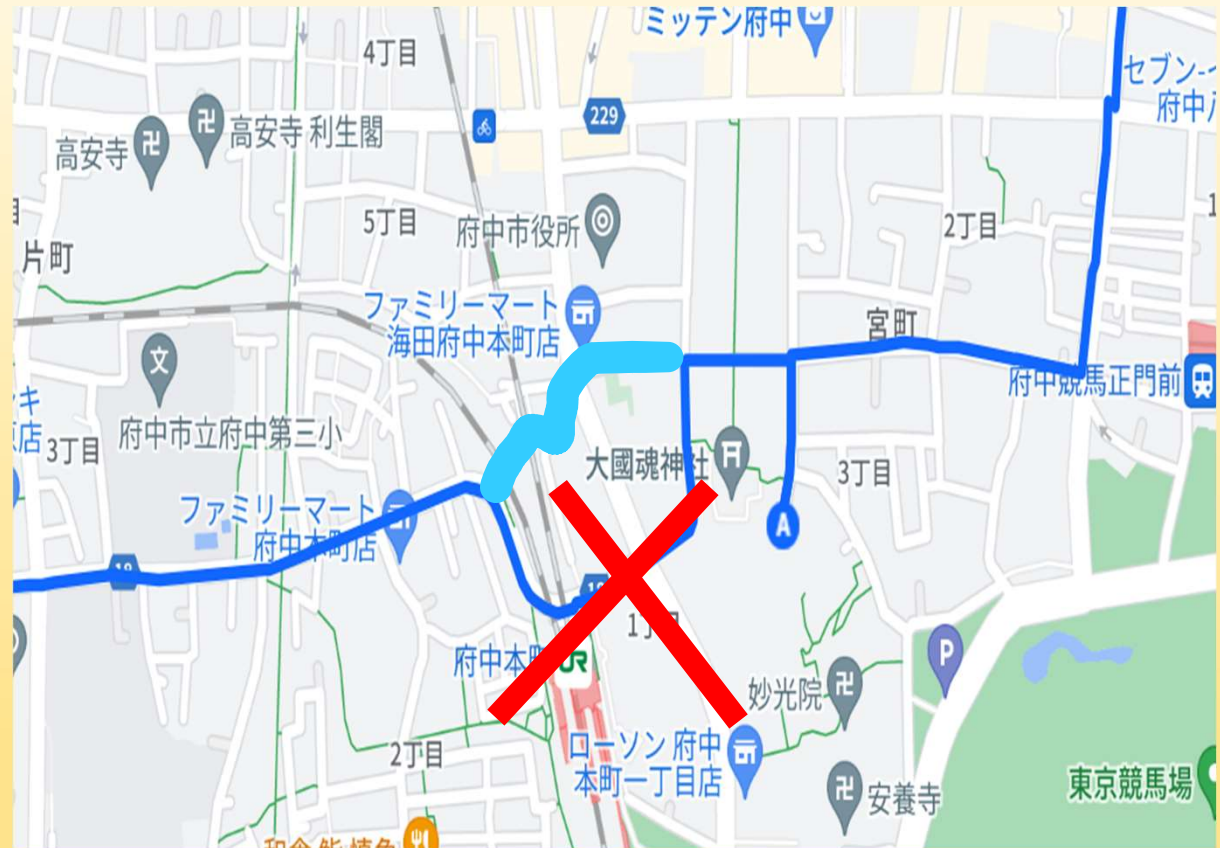
たま家食堂本店

大東京綜合卸売

9

## CP1からCP2

水色のところを歩いてください。



この歩道橋を使ってください



左に曲がり、突き当りを右に曲がってください



直進し、信号を渡る





反対側の門まで真っ直ぐ進んでください





門をでたら右に曲がり進む



CP3

和田堀廟所



杉並区立杉並児童交通公園

和田堀公園

高井戸公園

富士見ヶ丘

玉川上水

高井戸IC

高井戸IC

スシロー 烏山店

芦花公園

八幡山

上北沢

杉並区立

おおぞら公園

明治大

明大前

千歳烏山

南烏山

世田谷文学館

桜上水

下高井戸

日本大学文理学部  
大学院文学研究科

松原

東松原

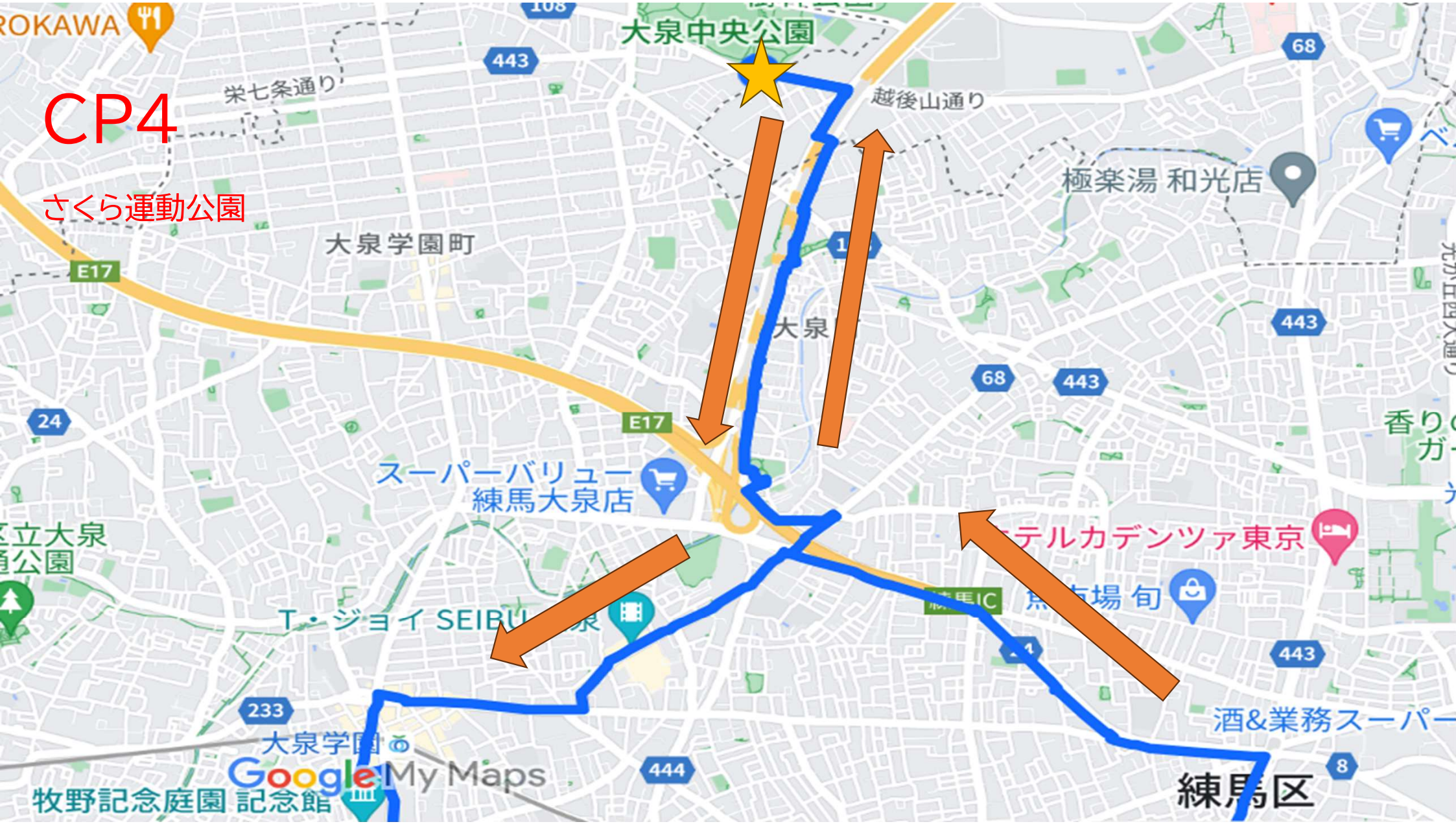
蘆花恒春園

松原

新代田

CP4

さくら運動公園



道から少し入ったところ  
です。





CP5

小平霊園



小平市

230

248

227

5

5

132

久米川

16

八坂

5

武蔵野線

西武新宿線

萩山

小平霊園

美園町

小平

小川

16

六小通り

ドン・キホーテ 小平店

新小平 青梅街道

スターバックス  
ヒー 小平天神店

コナズ珈琲小平

角上魚類 小平店

ガスミュージアム

滝山

15

MEGAドン・  
キホーテ 東久留米店

多摩六都科学館

東京街道

花小金井

花小金井

六仙公園

イオンモール

南町通り

柳新田通り

水車通り

西武国分

津田塾大

たかの街道

学園中央通り

芝

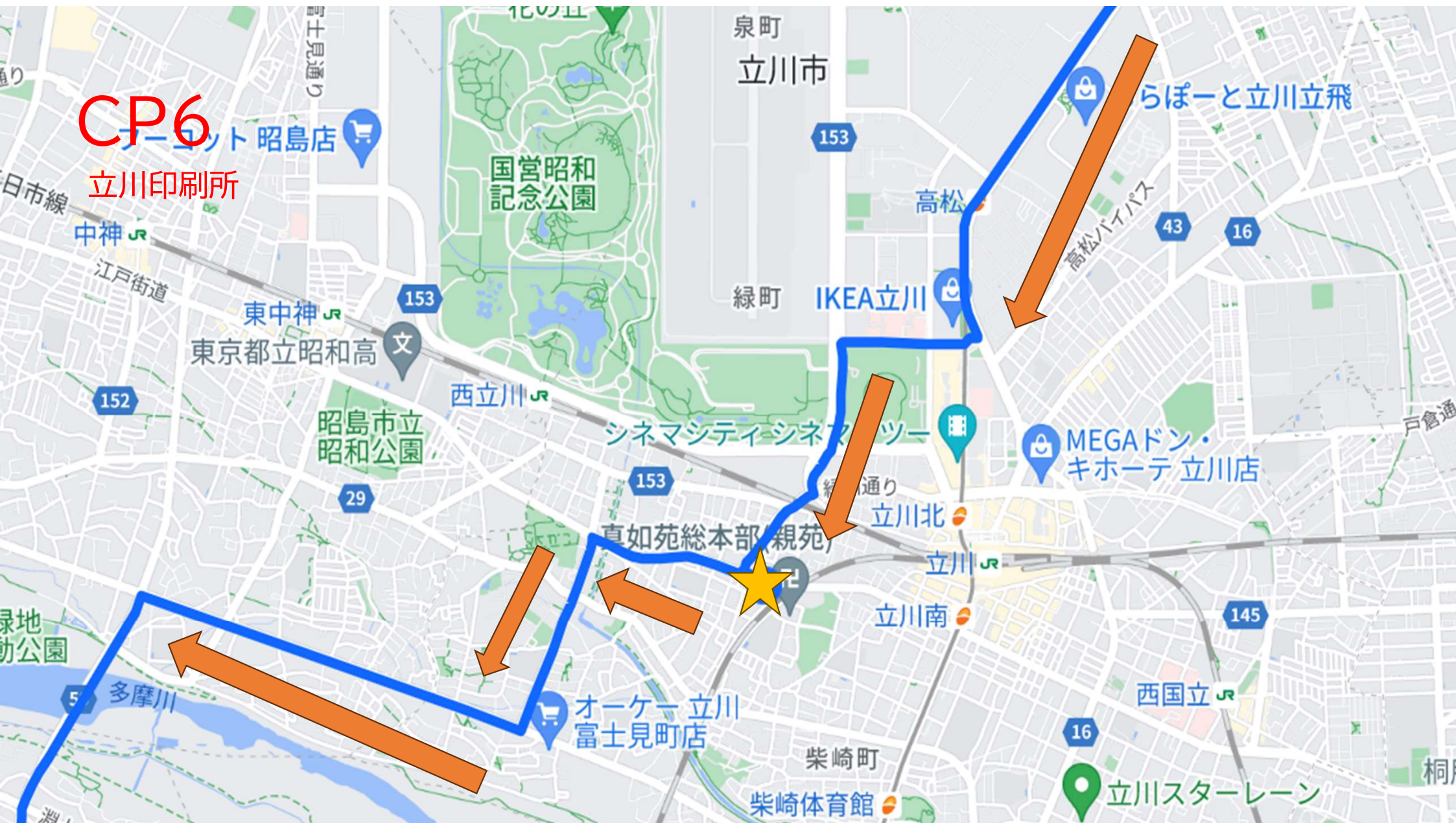


門を正面にして左側  
にあります。



CP6

立川印刷所





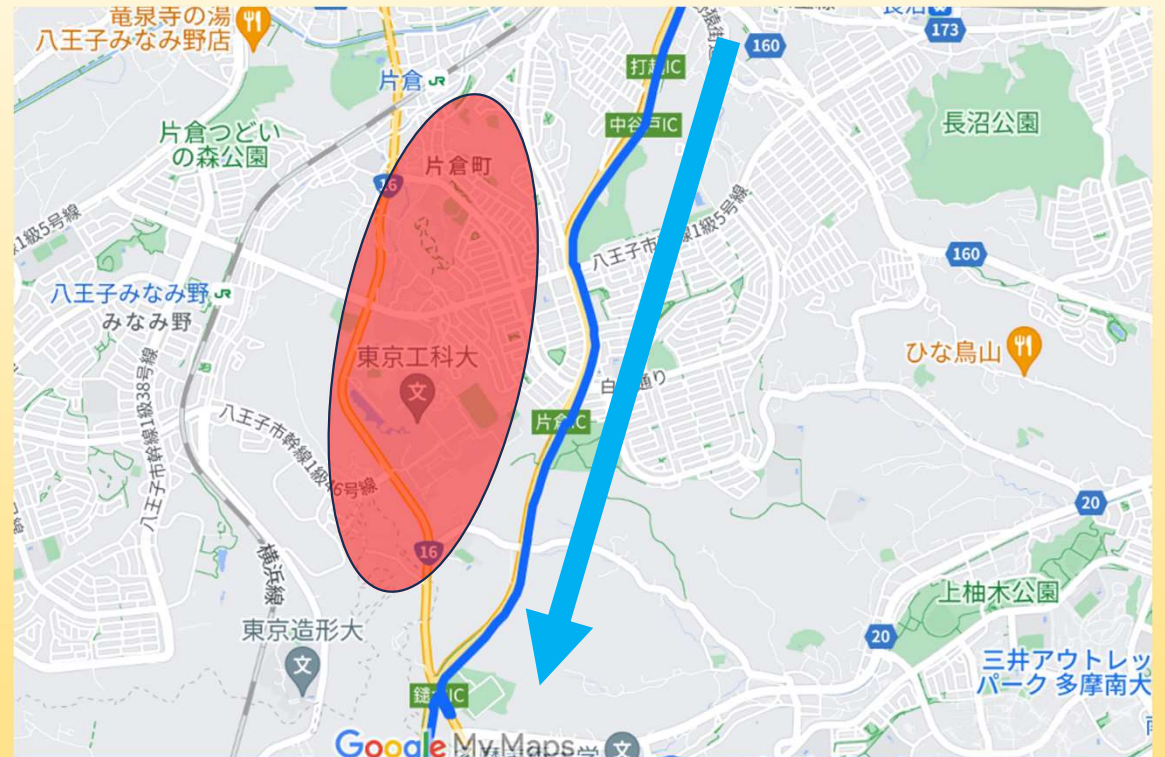


# 通行禁止区域について

- ① トラブルや事件・事故防止の為、繁華街の通行は禁止です。
- ② 道幅の狭い道路や、柵やガードレールがない歩道の通行は原則禁止です。
- ③ その他コース外区域は通行禁止です。

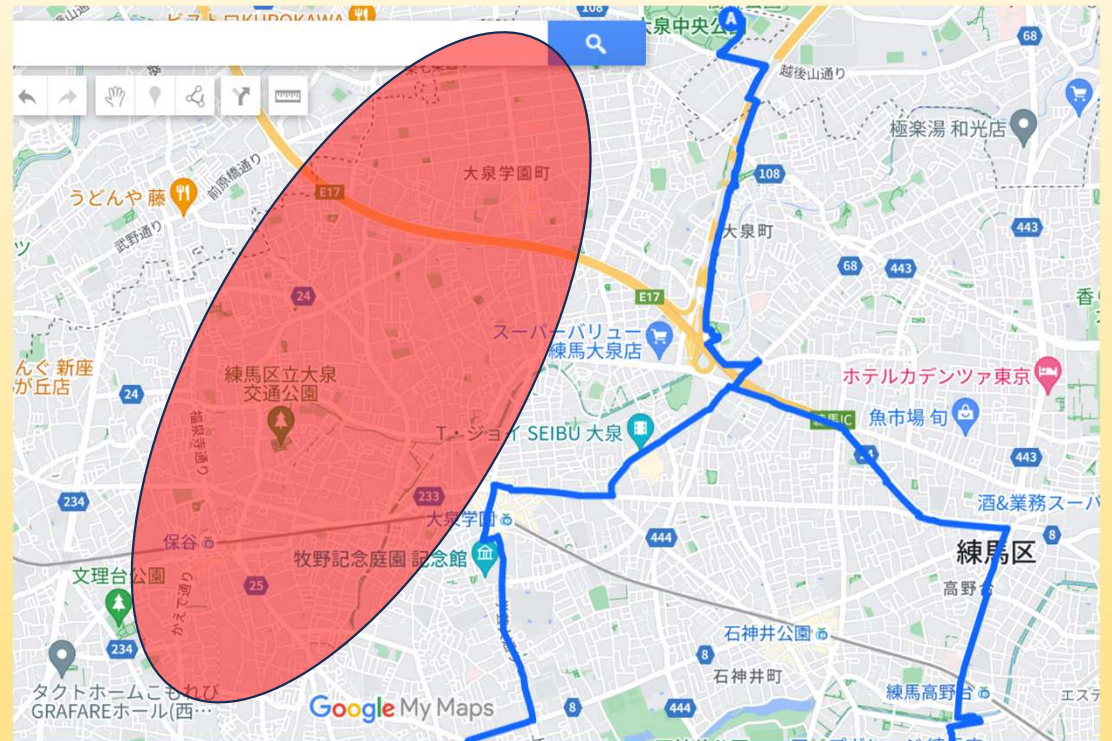
# スタートからCP1

赤いエリアは住宅街のため、左側の歩道を歩くようにしてください



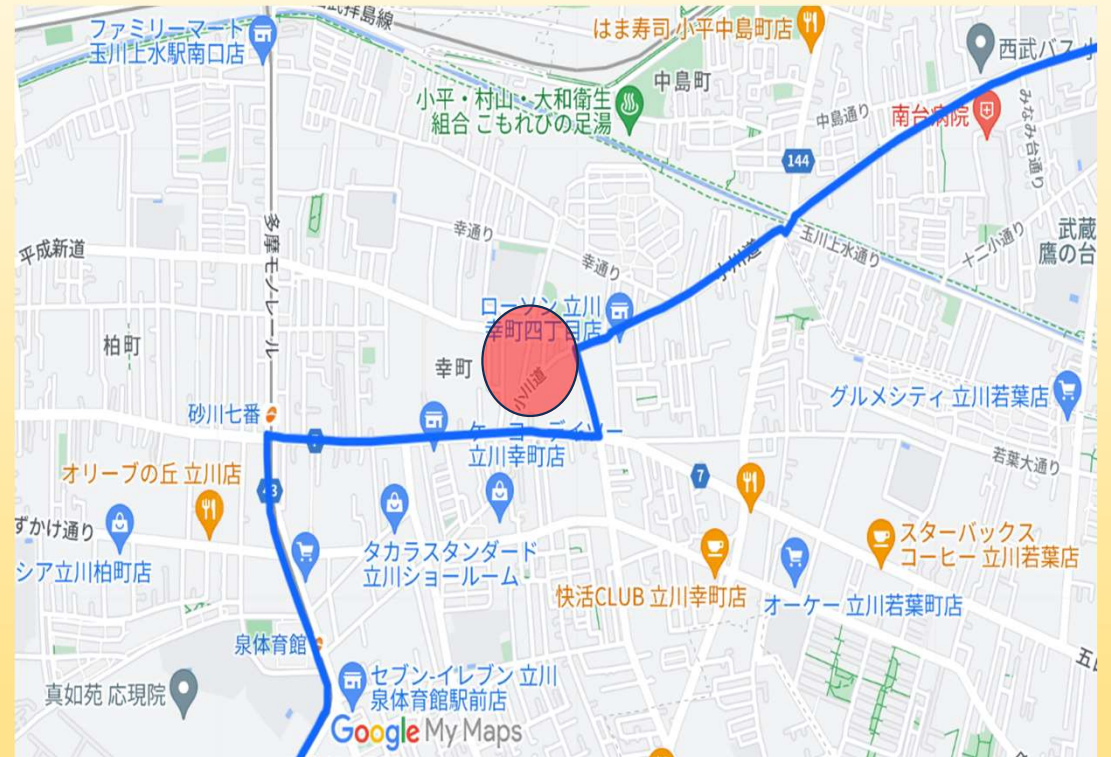
## CP4からCP5

大泉学園周辺の赤いエリアは住宅街のため、通行禁止です



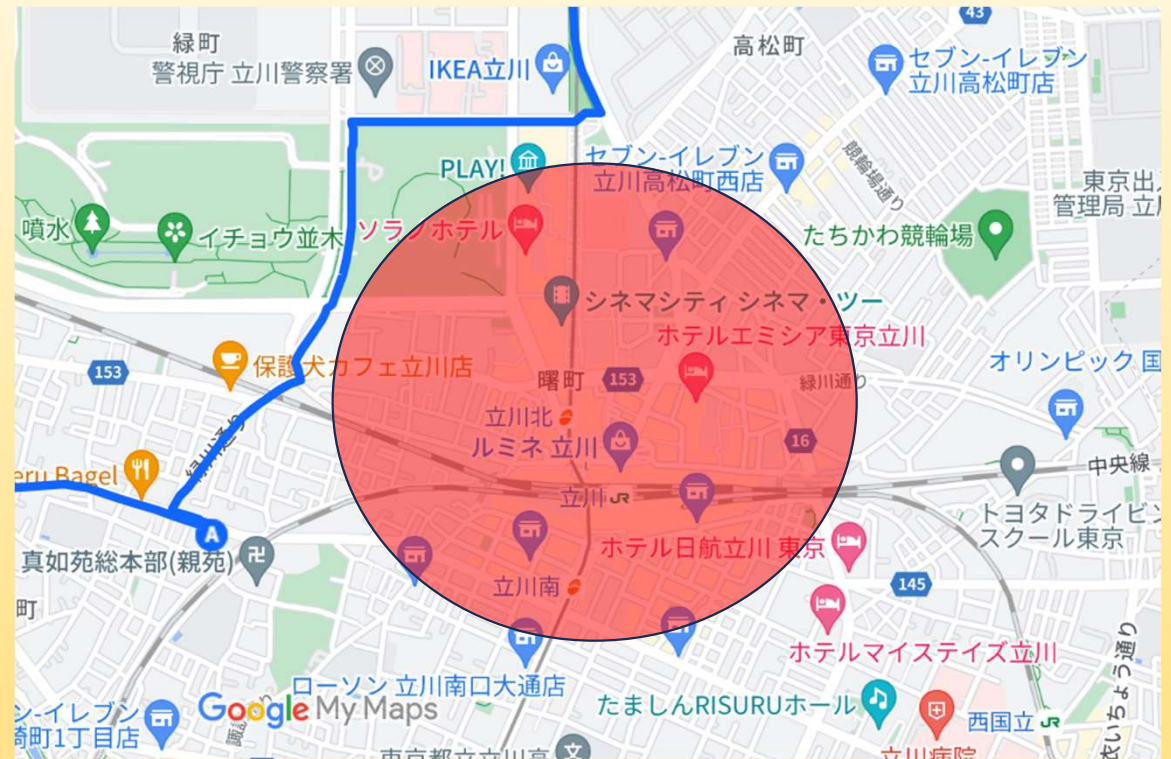
## CP5からCP6

赤いエリアの道は歩道が無い  
ため、通行禁止です



## CP5からCP6

立川駅周辺の赤いエリアは繁華街なので、通行禁止です



# スタートからCP1

マップのバグなのでそのまま直進できます



# スタートからCP1

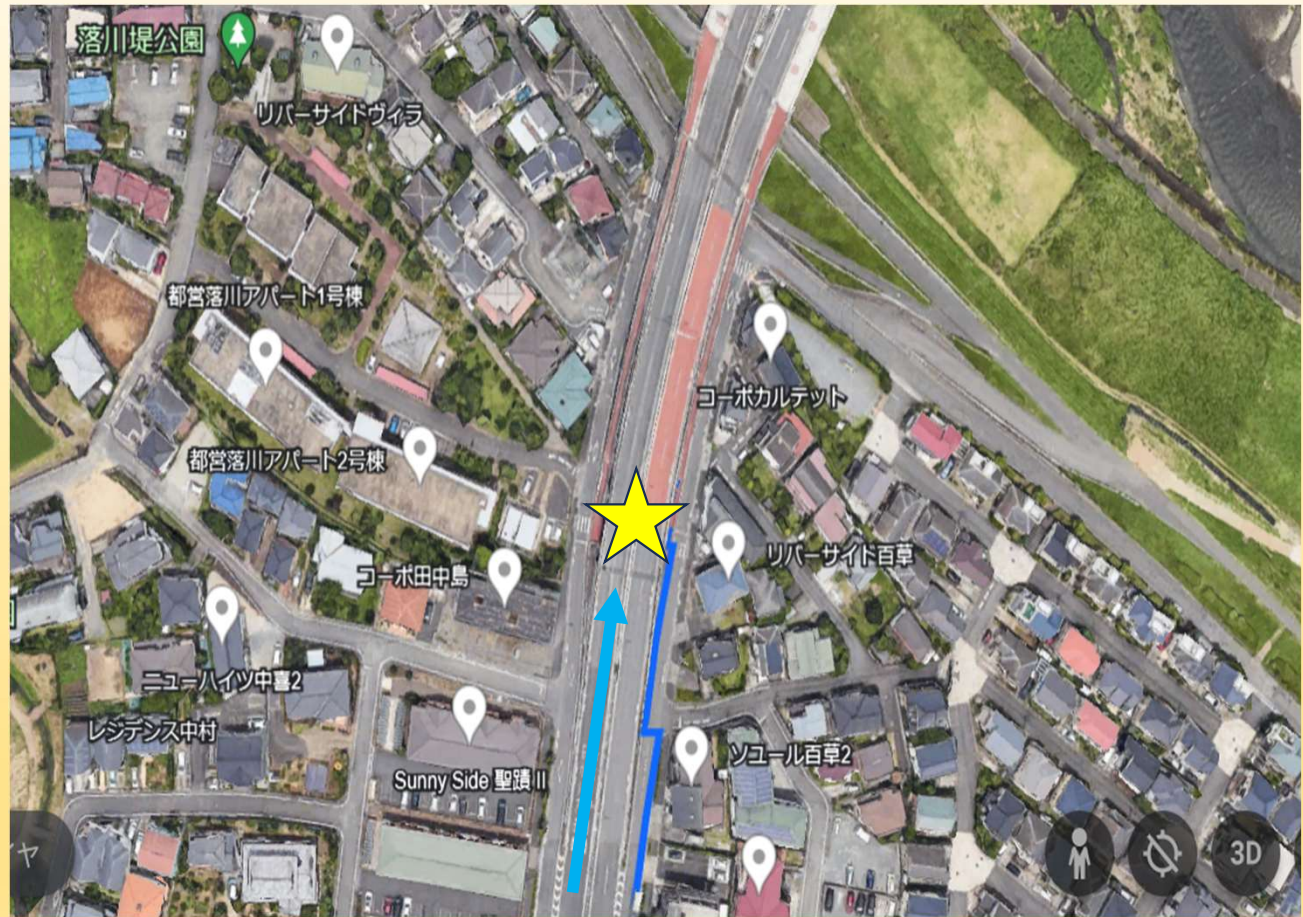
マップのバグなので橋の下の信号を渡れます。





## CP1からCP2

多摩川を渡る橋は奥まで行かず手前から登ってください。



## CP3からCP4

中央線は横の階段からくぐり抜け  
ができます



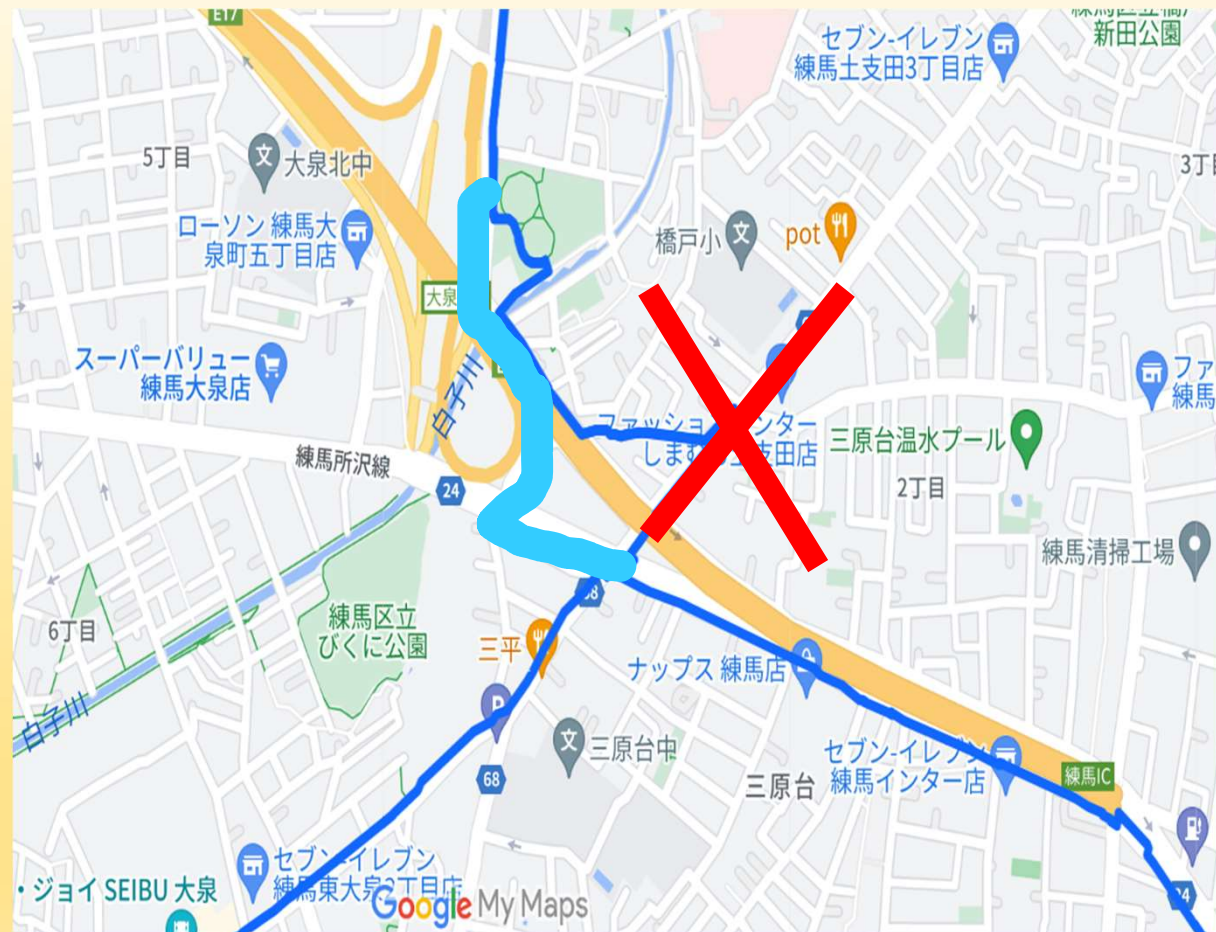
## CP3からCP4

マップのバグなのでそのまま直進できません



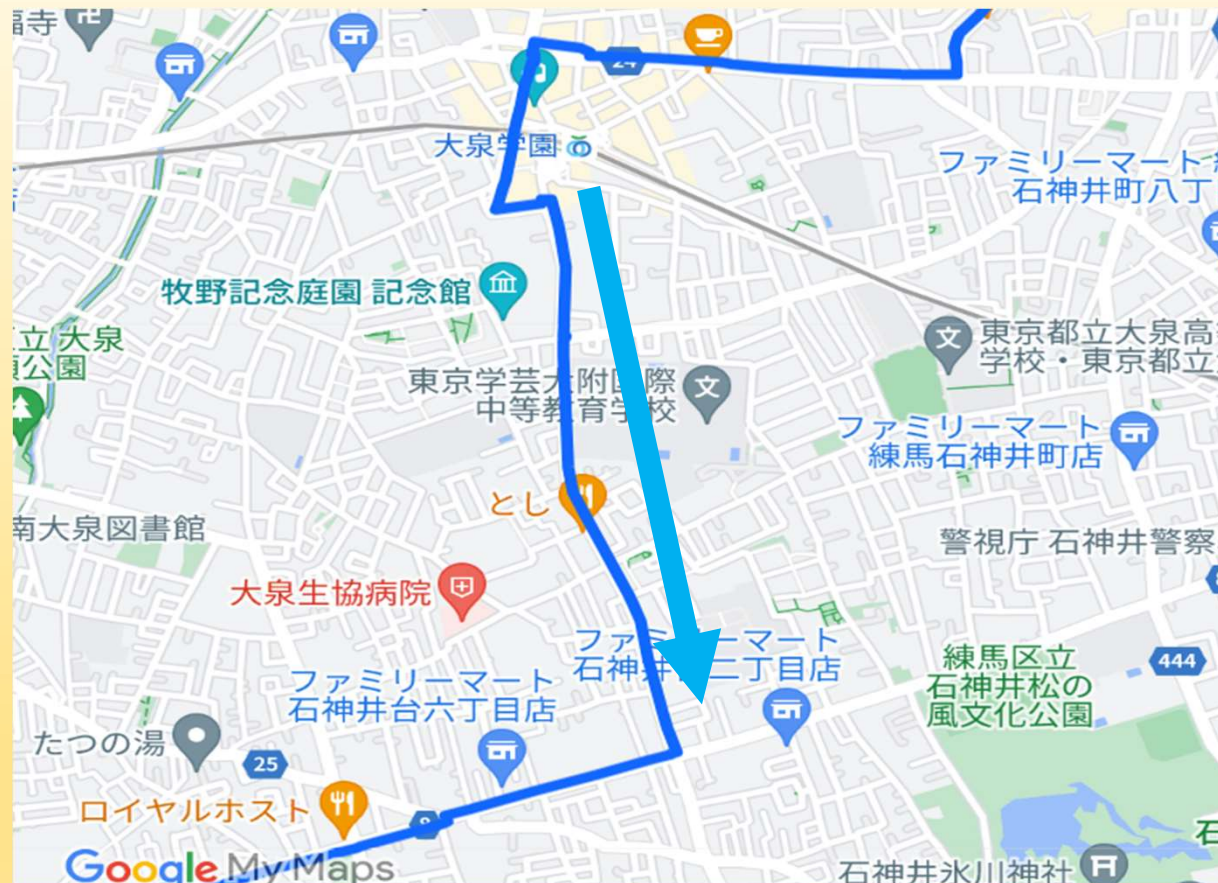
## CP3からCP4

マップのバグです。水色のところを歩いてください。歩道は右側しかないので注意してください



## CP4からCP5

ガードレールしかないので、注意してください



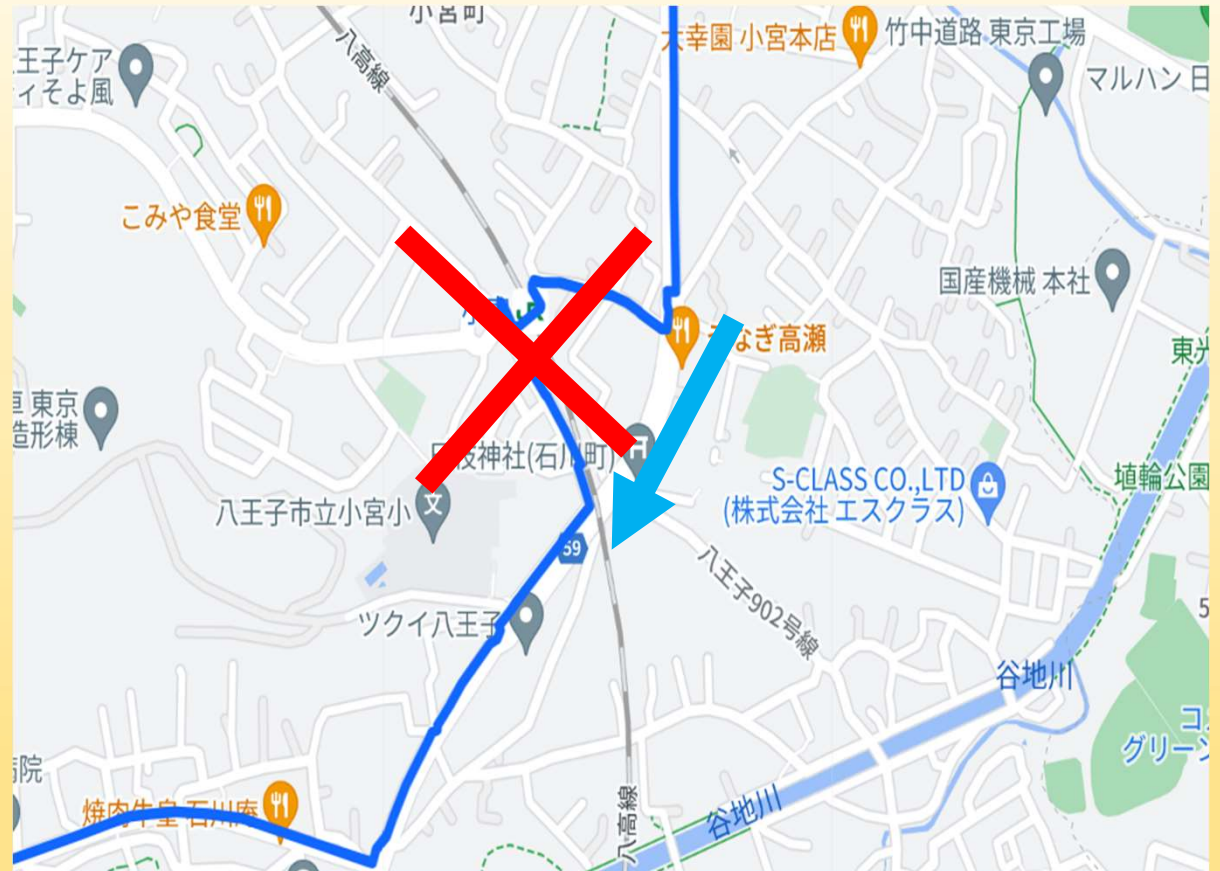
## CP4からCP5

歩道がとても狭いです。  
道を渡る際気をつけてください



# CP6からゴール

マップのバグなので直進できます



# 最後に

原則、歩行ルートは守っていただきますが、状況次第で柔軟に対応してください。

歩行は基本的に右側通行ですが、歩道がちゃんと整備されている大通りはその限りではありません。

歩道がない場合は歩道がある方を歩くようにしてください。

横断歩道を渡るタイミングも一本前もしくは一本後でも問題ありません。

コースの先を見て判断してください。

ルールを守って楽しく歩きましょう！

皆さんの健闘を祈ります。

コース・CP担当スタッフ